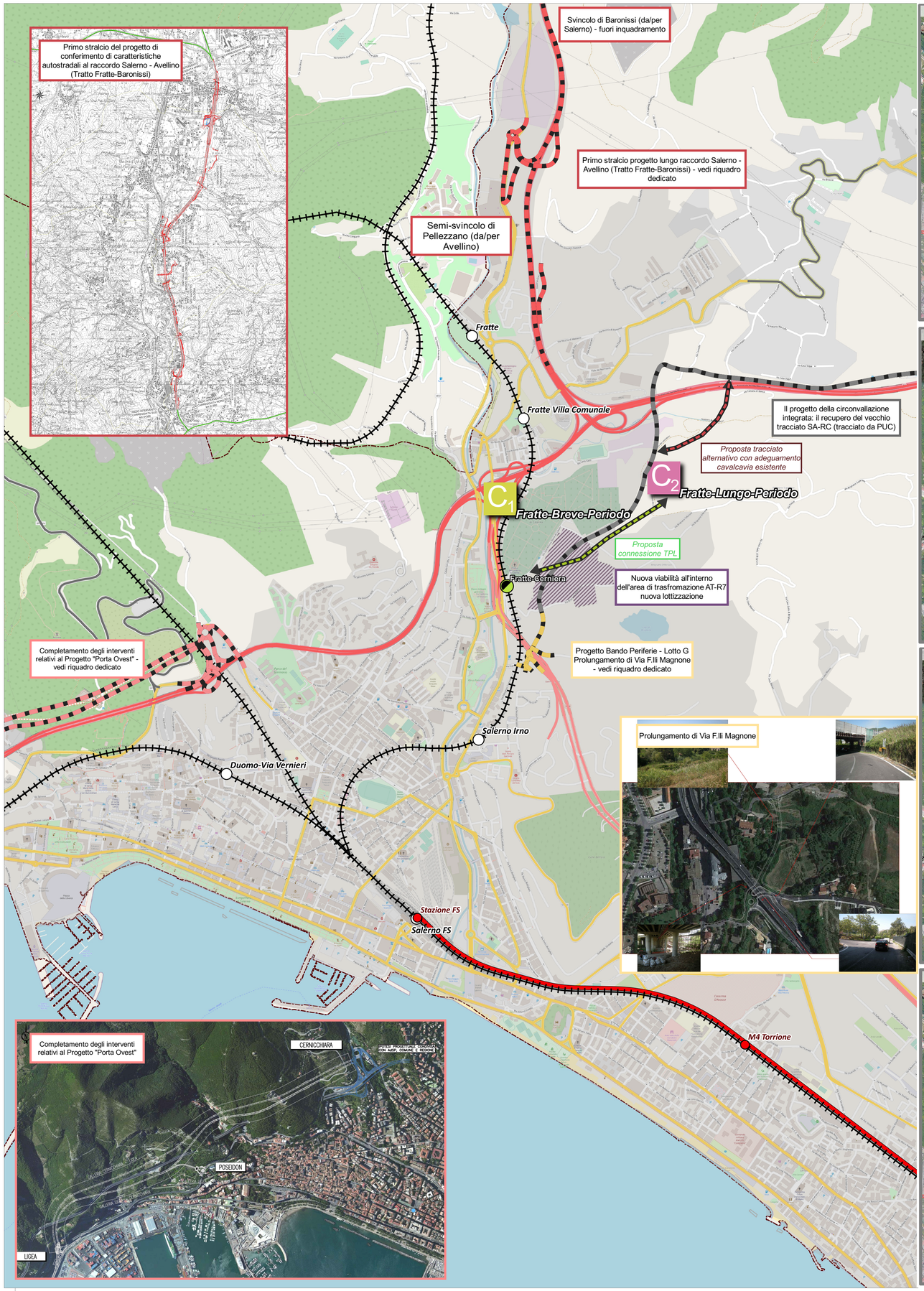

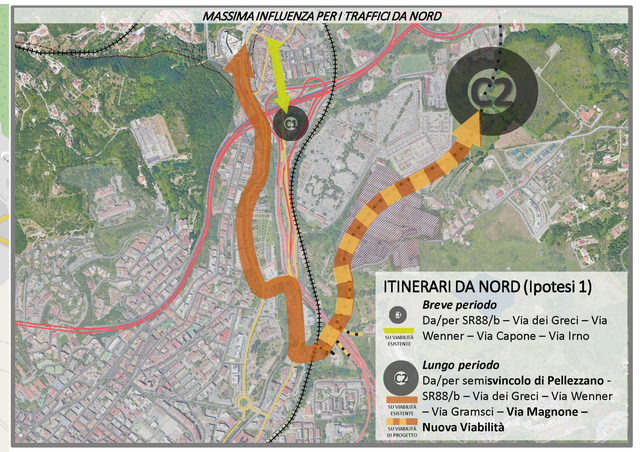

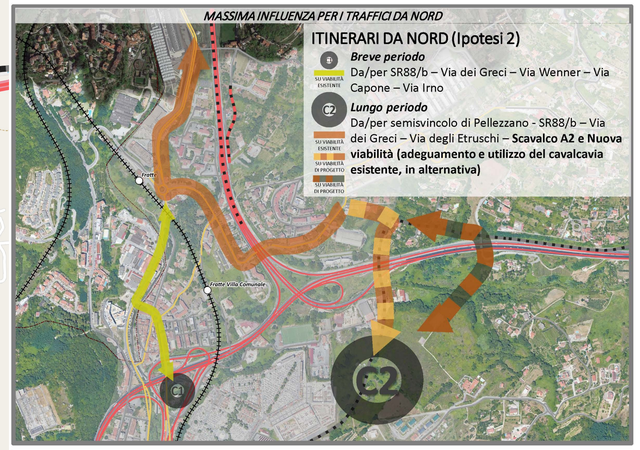

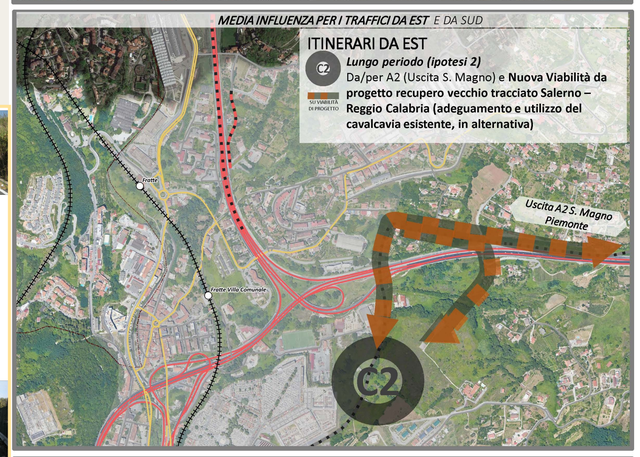

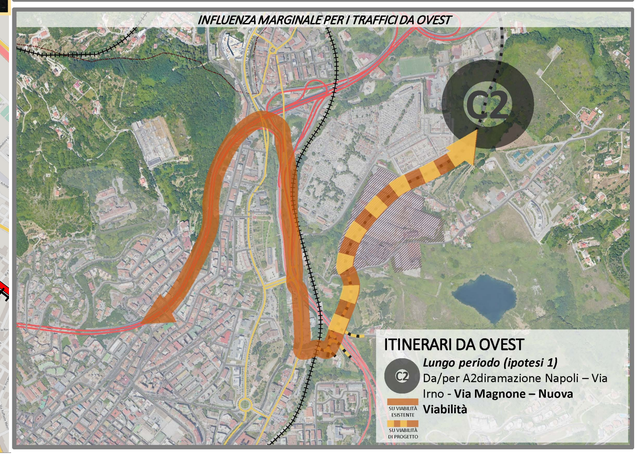

LEGENDA

Cerniere di mobilità

- C1 Fratte-Breve-Periodo
- C2 Fratte-Lungo-Periodo

Rete TPL sede fissa

Rete ferroviaria

- Stazioni ferroviarie
- Ferrovie

stazioni metropolitana

- Attuale

metropolitana

- Attuale

Rete stradale principale

- Autostrada - Tipo A
- Strada extrarubana principale - Tipo B
- Strada extraurbana secondaria - Tipo C
- Strada Urbana di quarteire - Tipo E

Principali Interventi

Intervento di trasformazione urbanistica

- AT_R7

Principali interventi sulla rete stradale

- C-SA_AV-autostrada
- C-Recupero SA_RC-daPUC
- C-Bando Periferie-Lotto G
- C-Porta Ovest

Stazioni RFI proposte dal PUMS

- Fratte-Cerniera

Delimitazioni territoriali

- Confini Comunali
- Centri abitati da PUC

COMUNE DI SALERNO

PIANO URBANO DELLA MOBILITA' SOSTENIBILE (P.U.M.S.)

SALERNO CITTA' INTERMODALE

Cerniere di mobilità: Focus nodi di scambio intermodale a Fratte (breve-medio e medio-lungo periodo) con indicazione degli itinerari di ingresso/uscita dalle direttrici nord-est-ovest

COMM.	DOC.	REV.	SCALA	FILE
C4C	P0		1: 10.000 / VARIE	C4CP0

Coordinamento generale e responsabile del progetto: ING. TITO BERTI NULLI

Sintagma

Dott. Ing. TITO BERTI NULLI
Dott. Ing. NANDO GRANIERI
Dott. Ing. VASCO TRUFFINI
Dott. Arch. ALESSANDRO BRACCHINI
Dott. Arch. GIOVANNI ORSONI
Dott. Arch. NORBERT KAMENICKY
Dott. Ing. LAURA CASAVECCHIA
Dott. Ing. CLARA DRAGHINI
Dott. Ing. RICCARDO BERTI NULLI
Dott. Arch. CRISTINA PRESCIUTTI
Dott. Ing. LUCA DINELLI
Dott. Ing. ELENA BARTOLOCCI
Dott. Ing. LUCIA SPACCINI
Dott. Ing. MICHELA BOTTA
Dott. Agr. FILIPPO BERTI NULLI
Dott. Ing. FEDERICO DURASTANTI
Dott. Ing CLAUDIO ROSSI
Dott. Ing. LUCA NANI
Dott. Ing. MARCO ABRAM
Dott. Ing. LORENZA DI MARTINO
Dott. Ing. ELISABETTA SELLARI
Dott. Ing. LAURA SBRENNA
Dott. Ing. FILIPPO PAMBIANCO
Dott. Ing. LAURA GIULIETTI
Dott. Geol. ALESSIA LISETTI
Dott. Arch. JOANNA CHVAST
Dott. Arch. NATALY SURMAY
Dott. Ing. NICOLA GRIGIONI
Dott. Ing. VALENTINA FAINA

REVISIONE	DATA	OGGETTO	REDATTO	VERIFICATO	AUTORIZZATO